





## B3 - Floreffe - Coriat et Tombois

Longueur	4,2 km	Durée	1h00	Difficulté	Moyenne	Dénivelé	80m
Accessibilité	   	Intérêts	Bois, panoramas et sites historiques				

### Départ : bas de la rue du Coriat

*Note : quelques emplacements de stationnement à proximité, près des bulles à verre.*

Redescendre la rue du Coriat en direction de la RN90 et s'engager à droite dans une ruelle qui se transforme en chemin enherbé. Ce chemin fait un coude à droite à hauteur d'une maison de garde et longe le parc de la chapelle Ste-Renelde (site privé).

Arrivé à la rue du Coriat, tourner à gauche dans le chemin du Tombois qui longe le bois privé de Forêt. En se retournant, belles vues sur l'abbaye.

Le chemin rencontre une traversée de conduite d'eau, ce qui ouvre une vue sur le village de Floriffoux.

Peu avant l'arrivée près d'une habitation, possibilité d'accéder sur le côté gauche à l'entrée d'une prairie d'où l'on peut découvrir une belle vue sur la vallée de la Sambre et Flawinne.

**1,7 km** - Juste après la première habitation (dernière habitation sur le territoire de Floreffe), prendre le chemin forestier situé à droite. (Possibilité de poursuivre tout droit et de redescendre sur Malonne). Ce chemin forestier est souvent assez boueux.

**2,1 km** - A la sortie du bois, obliquer directement vers la droite et poursuivre tout droit sur un chemin empierré qui traverse les campagnes entre le bois à droite et la crête de Buzet à gauche. Laisser à sa gauche la ferme de Robionoit et redescendre vers Floreffe.

**3,7 km** - Lorsqu'on arrive dans le quartier St-Roch, se diriger tout droit vers la chapelle St-Roch d'où l'on jouit d'une splendide vue sur l'abbaye, l'ancien colombier, la ferme de Robersart, les murs d'enceinte et le centre de Floreffe. Se diriger vers la droite pour redescendre (très forte pente) vers la régie des routes. Immédiatement après celle-ci, remonter à droite vers le point de départ.

Variante : Lorsqu'on arrive dans le bois situé avant les habitations du quartier St-Roch, il est possible d'emprunter un chemin situé à droite dans la descente qui conduit au lieu-dit « Crolcul » et à la régie des routes. Revenir au point de départ comme indiqué plus haut.

## B3 - Floreffe - Coriat et Tombois



© OpenStreetMap contributors

1 : Point de départ – bas de la rue du Coriat

2 : Bois

3 : Le site de Sainte Renelde

4 : Bois de la Forêt

5 : Tienne Saint-Roch

6 : Bois du Crolcul

7 : Chapelle Saint-Roch – Vue Abbaye de Floreffe