





B6 – Floreffe – La noue des 3 bonniers et de Mauditiennes et la Sambre

Longueur	6,7 km	Durée	1h45	Difficulté	Facile	Dénivelé	Aucun
Accessibilité	   	Intérêts	Bois, site naturelle et panorama				

Départ : dalle du Port Autonome, rue des Déportés

Emprunter le RAVEI (chemin de halage) en direction de Franière jusqu'au pont de Franière.
Juste avant le pont, remonter par la rue du Rivage, tourner à droite et traverser le pont sur la Sambre.

2,5 km - 50m après le pont, emprunter le chemin à droite, revenir sur le chemin de contre-halage et se diriger à gauche vers Floreffe. 200m plus loin, s'engager à gauche sur un chemin enherbé. Après un coude à gauche, le chemin traverse un petit ruisseau.

Suivre ensuite la limite du champ avec un coude à gauche. A l'orée du bois, s'engager dans celui-ci (Bois Planté). Le sentier se rapproche progressivement de l'ancienne noue de Sambre dite des Trois Bonniers (zone Natura2000).

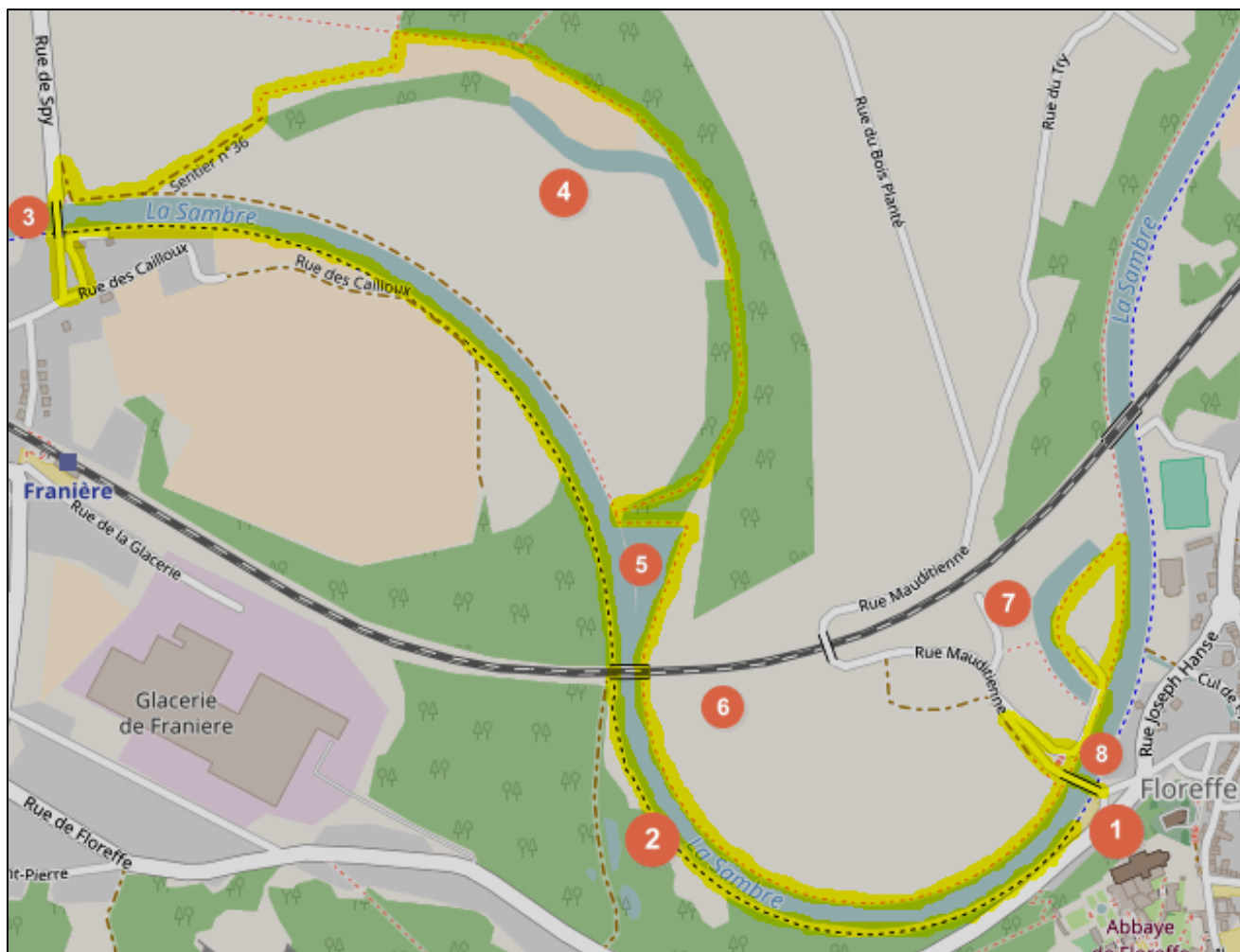
Poursuivre sur ce sentier au-delà de la fin de la noue. Au moment où le chemin arrive près d'une prairie, traverser le trop plein de la noue sur un petit ponton fait de palettes. Le sentier se dirige vers la Sambre et le chemin de contre-halage.

4,3 km - Arrivé à la Sambre, tourner à gauche et longer la darse. Le chemin de contre-halage passe ensuite en-dessous du pont de chemin de fer près de la ferme de Hamptia (ancienne ferme de l'abbaye). Très belles vues sur l'abbaye.

Passer près des terrains de football et passer en-dessous du pont routier. Poursuivre sur environ 300m (dépasser les habitations) et s'engager à gauche dans un sentier qui longe l'ancienne noue du Mauditiennes (zone Natura 2000 avec présence de martin-pêcheur et de chauve-souris en soirée).

Le sentier rejoint la Sambre, prendre à droite et remonter, soit par l'escalier soit par la voirie, sur la rue du Mauditiennes. Rejoindre le point de départ.

B6 – Floreffe – La noue des 3 bonniers et de Mauditienne et la Sambre - Carte



© OpenStreetMap contributors

1 : Point de départ : port de Mauditienne

2 : RAVEL – chemin de halage

3 : Pont de Franière-Soye

4 : Noue des 3 bonniers

5 : La darse

6 : Ferme de Hamptia

7 : Noue de mauditienne

8 : Pont de mauditienne